








OBJASNIENIA

-  KANALIZACJA CIŚNIENIOWA
 PRZYKANALIK (NIE OBJĘTY OPRACOWANIEM)
 ODCINEK WYKONANY METODĄ BEZWYKOPOWO

 Tr21 TRÓJNIK
 Ł26 ZAŁAMANIE TRASY
 K26 PRZYDOMOWA PRZEPOMPOWNIĄ ŚCIEKÓW
 RURA OSŁONOWA

INVESTIGATING

GMINA ZAKRZEWO
L. LEŚNA 1, 87-707 ZAKRZEWO

OPRACC

[illegible]

PODPS:

PROJEK

KAMIL SERKOWSKI

[illegible]

mar inż. Grzegorz ...

| | |
|--|--|
| | |
|--|--|

PROJEKT BUDOWLANY

TUTUK RYSUNKI

Projekt zagospodarowania terenu

DATA WYDANIA

05.2024г

NR RYSUNKU

1.

PRAWA AUTORSKIE ZAŁĄCZONE. NINIEJSZY PROJEKT JEST PRZEDMIOTEM PRAWA AUTORSKIEGO I CHRONIONY JEST AUTORSKIMI PRAWAMI OSOBISTYMI I AUTORSKIMI PRAWAMI MAJĄTKOWYMI JAKO "UTWÓR ARCHITEKTONICZNY, ARCHITEKTONICZNO-URBANISTYCZNY, URBANISTYCZNY" NA PODSTAWIE USTAWY Z DN.4.02.1994r O PRAWIE AUTORSKIM I PRAWACH POKREWNYCH (Dz.U.nr 80 z 2000r, poz.91)

NR STRONY

SKALA
1:1000